Funktionsgebäude Ansicht Ost 1:200

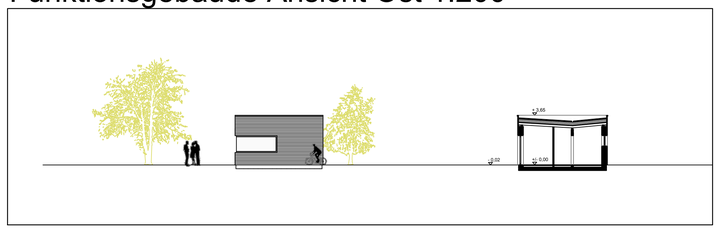

Funktionsgebäude Ansicht Süd 1:200

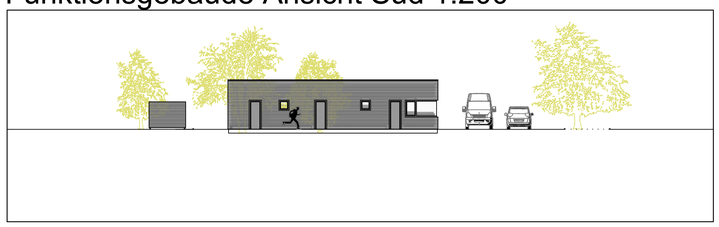

Funktionsgebäude Grundriss 1:200

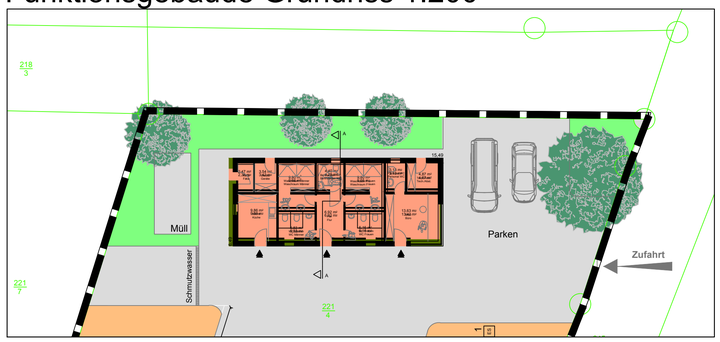

Planteil A - Legende Planzeichen

A ZEICHNERISCHE FESTSETZUNGEN nach BauGB, BauNVO und PlanzV

Nutzungsschablone:

Art der baulichen Nutzung	
max. Gebäudegrundfläche	max. Gebäudehöhe

Art der baulichen Nutzung

Funktionsgebäude des Wohnmobilstellplatzes

110 m² maximale Gebäudegrundfläche

4,50 m maximale Gebäudehöhe

75 m² maximale Grundfläche je Wohnmobilstellplatz

Bauweise, Baulinien, Baugrenzen

Baugrenze

Verkehrsflächen

Verkehrsflächen besonderer Zwecksbestimmungen
private Erschließungsstraße / Stellplätze

Planungen, Nutzungsregelungen, Maßnahmen und Flächen für Maßnahmen zum Schutz, zur Pflege und zur Entwicklung von Natur und Landschaft

Grünflächen

Sonstige Planzeichen

Grenze des räumlichen Geltungsbereiches

Vermassung in Meter, z.B.: 6.0 m

Wohnmobilstellflächen

Befestigungen

Gemeinschaftsfläche

B ZEICHNERISCHE HINWEISE UND PLAN-ZEICHEN OHNE FESTSETZUNGSCHARAKTER

vorhandene Flurstücksgrenzen

283 vorhandene Flurstücksbezeichnung

Nr.	Verfahrensvermerke

1. Die Gemeinde Bad Tabarz hat am 14.11.2017 mit Beschluss- Nr. 352/ 2017 gem. § 12 i.V.m. § 2 Abs. 1 BauGB die Aufstellung des vorhabenbezogenen Bebauungsplanes "Wohnmobilstellplatz Bad Tabarz" beschlossen.

2. Die Gemeinde Bad Tabarz hat am ..... den Entwurf des vorhabenbezogenen Bebauungsplanes einschließlich Begründung gebilligt und zur Beteiligung der Öffentlichkeit gem. § 3 Abs. 2 BauGB bestimmt.

Bad Tabarz, den .....
Ortmann
Bürgermeister
(Siegel)

3. Die von der Planung berührten Behörden und Träger öffentlicher Belange sind nach § 4 Abs. 2 BauGB mit Schreiben vom ..... zur Abgabe einer Stellungnahme aufgefordert worden.

Bad Tabarz, den .....
Ortmann
Bürgermeister
(Siegel)

4. Der Entwurf des vorhabenbezogenen Bebauungsplanes "Wohnmobilstellplatz Bad Tabarz" sowie die Begründung haben in der Zeit vom ..... bis ..... während der Dienststunden öffentlich ausgelegen.

Die öffentliche Auslegung ist am ..... im Amtsblatt- Nr. ..... bekannt gemacht worden.

Bad Tabarz, den .....
Ortmann
Bürgermeister
(Siegel)

5. Der Gemeinderat der Gemeinde Bad Tabarz hat in seiner Sitzung am ..... die vorgebrachten Anregungen der Bürger und Träger öffentlicher Belange geprüft. Das Ergebnis ist mitgeteilt worden.

Bad Tabarz, den .....
Ortmann
Bürgermeister
(Siegel)

6. Der Gemeinderat der Gemeinde Bad Tabarz hat in seiner Sitzung am ..... den vorhabenbezogenen Bebauungsplan "Wohnmobilstellplatz Bad Tabarz" als Satzung beschlossen. Die Begründung wurde in gleicher Sitzung gebilligt.

Bad Tabarz, den .....
Ortmann
Bürgermeister
(Siegel)

7. Die Übereinstimmung des textlichen und zeichnerischen Inhalts dieses Bebauungsplanes mit dem Willen des Gemeinderates sowie die Einhaltung des gesetzlich vorgeschriebenen Verfahrens zur Aufstellung des vorhabenbezogenen Bebauungsplanes werden beurkundet. Die Bebauungsplansatzung, bestehend aus der Planzeichnung und der Begründung in der Fassung vom ..... wird hiermit ausgefertigt.

Bad Tabarz, den .....
Ortmann
Bürgermeister
(Siegel)

8. Das Landratsamt des Landkreises Gotha hat den vorhabenbezogenen Bebauungsplan mit Erlass vom ..... unter dem Aktenzeichen: ..... bestätigt.

9. Die Genehmigung des vorhabenbezogenen Bebauungsplanes sowie die Stelle, bei der der vorhabenbezogene Bebauungsplan "Wohnmobilstellplatz Bad Tabarz" eingesehen werden kann und über den Inhalt Auskunft zu erhalten ist, sind am ..... im Amtsblatt- Nr. ..... ortsüblich bekannt gemacht worden.

Die Satzung ist am ..... in Kraft getreten.

Bad Tabarz, den .....
Ortmann
Bürgermeister
(Siegel)

Auslegungsexemplar

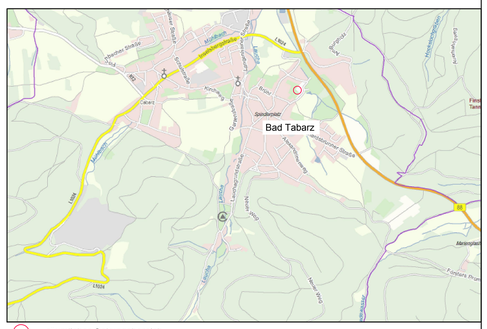
Bad Tabarz
Spindelberg
Alte Straße
Altenstein
Alte Straße
Lauchagrund
Tabarz
Lauchagrund
Tabarz
Tabarz
Tabarz