STADTPLANUNGSBÜRO MEIßNER & DUMJAHN GbR

Gemeinde Bad Tabarz

Anlage 1 zur Begründung

Berichtigung des Flächennutzungsplanes

Verfahrensstand:

Entwurf

Bad Tabarz Juni 2020

Auszug aus dem wirksamen Flächennutzungsplan vom .....

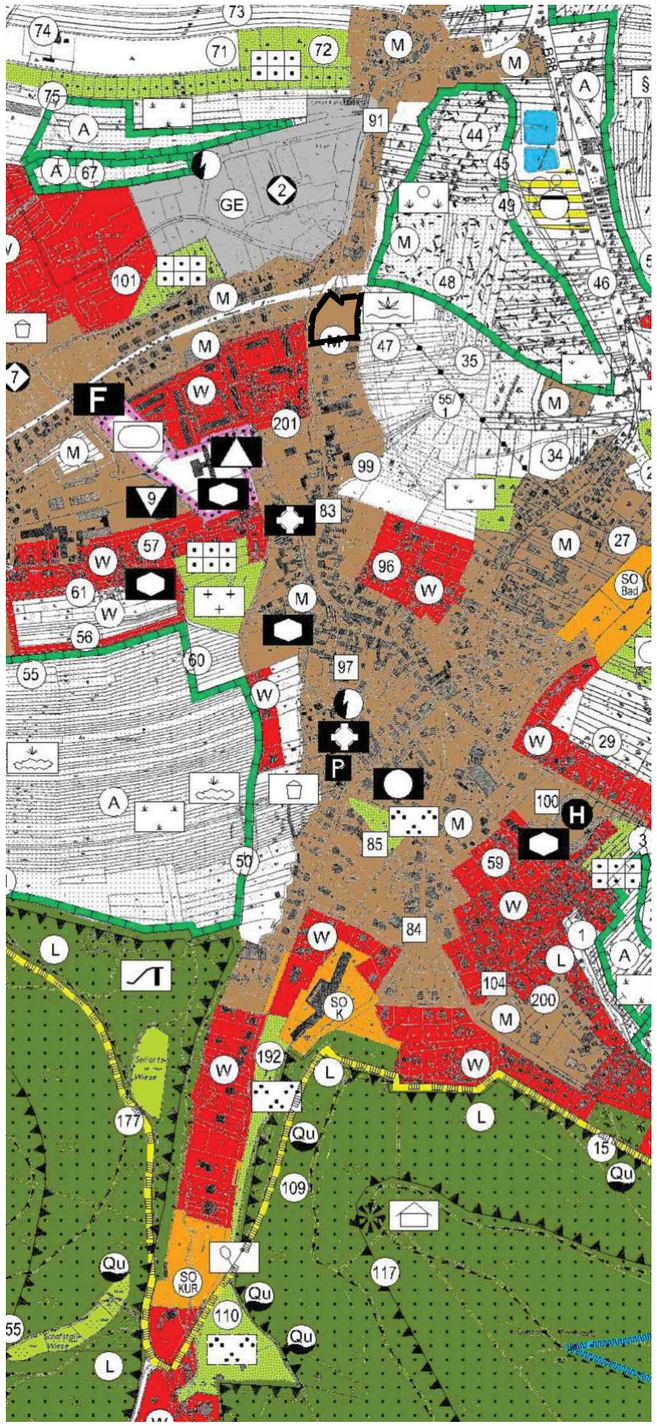

Darstellung der Berichtigung des Flächennutzungsplanes der Gemeinde Tabarz gem. § 13a (2) Nr. 2 BauGB nach Maßgabe des vorhabenbezogenen Bebauungsplanes "Revitalisierung Netto Markt" der Gemeinde Tabarz.



Verfahrensvermerk

Flächennutzungsplan der Gemeinde Tabarz **i.d.F. vom .....** zuletzt geändert durch Berichtigung gemäß § 13a (2) Nr. 2 BauGB nach Maßgabe des vorhabenbezogenen Bebauungsplanes "Revitalisierung Netto Markt" der Gemeinde Tabarz, in Kraft gesetzt durch die Bekanntmachung des Satzungsbeschlusses vom …….. .

Für die Geltendmachung der Verletzung von Vorschriften gem. § 215 BauGB gelten die durch die jeweilige Änderung ausgelösten Fristen und Rechtsfolgen.

Tabarz, den .....

(Siegel)

.....

(Ortmann)

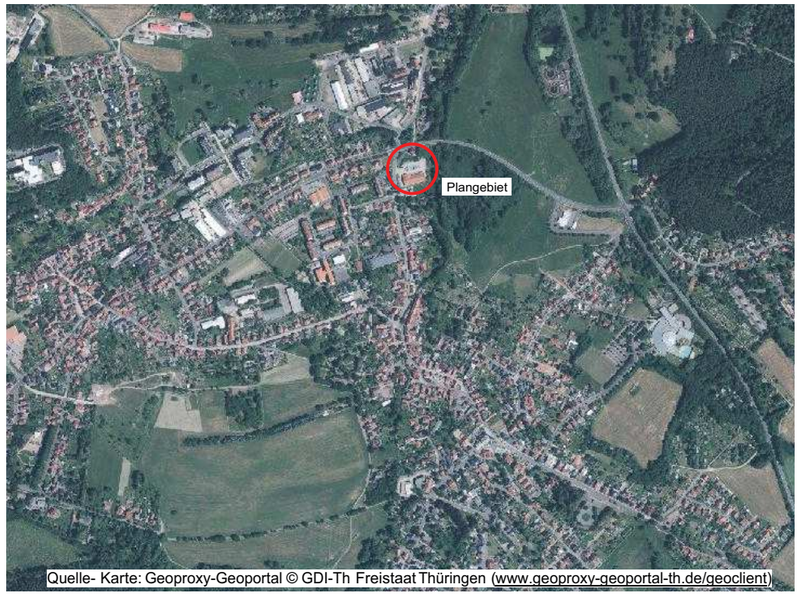

Quelle- Karte: Geoproxy-Geoportal © GDI-Th Freistaat Thüringen (www.geoproxy-geoportal-th.de/geoclient)

Flächennutzungsplan der Gemeinde Tabarz

Berichtigung

Maßstab: 1 : 10.000

STADTPLANUNGSBÜRO
MEIßNER & DUMJAHN

Käthe-Kollwitz-Straße 9, 99734 Nordhausen
Telefon: 03631/990919
Internet: www-meiplan.de
E-Mail: info@meiplan.de

Für diese Zeichnung behalten wir uns alle Rechte vor. Sie darf ohne Zustimmung der Gemeinde weder vervielfältigt, noch Dritten zugänglich gemacht werden.